

LIVRO 2	REGISTRO GERAL	MATRÍCULA Nº 88.859	DATA 12-maio-2015	FICHA 1
-------------------	-----------------------	------------------------	----------------------	------------

COMARCA DE BRAGANÇA PAULISTA
ESTADO DE SÃO PAULO



CNS: 12032-9



REGISTRO DE IMÓVEIS

Sérgio Busso - OFICIAL

IMÓVEL: UM TERRENO de forma irregular, denominado **ÁREA 3-C**, com **9.002,59m²** (nove mil, dois, vírgula cinqüenta e nove metros quadrados), situado na Rua Antonio Toricelli, nesta cidade e comarca de Bragança Paulista, formado por parte de um outro, perfeitamente caracterizado na matrícula número 44.362, apresentado a seguinte descrição: "Seu perímetro tem início no ponto L, localizado na Rua Antonio Toricelli à 87,30m (oitenta e sete metros e trinta centímetros) da esquina com a Avenida Radamés Lo Sardo, desse ponto segue num caminhamento horário confrontando com a Rua Antonio Toricelli, e após 38,20m (trinta e oito metros e vinte centímetros), com azimute 94°38'09", vai alcançar o ponto M, desse ponto deflete à direita e segue confrontando com a área 4 e após 69,59m (sessenta e nove metros e cinqüenta e nove centímetros), com rumo 04°38'00" SO, vai alcançar o ponto B, desse segue confrontando com a Cooperativa Agrícola de Cotia - Cooperativa Central, com rumo 04°38'00" SO, e após 51,07m (cinqüenta e um metros e sete centímetros) vai alcançar o ponto 7, desse ponto deflete à direita e segue confrontando com a área 3-B, e após 128,11m (cento e vinte e oito metros e onze centímetros), com azimute 275°47'49", alcança o ponto 1, desse ponto deflete à direita e segue confrontando com a Rua Radamés Lo Sardo, e após 48,98m (quarenta e oito metros e noventa e oito centímetros), com azimute 04°38'00", até alcançar o ponto D, desse ponto deflete à direita e segue confrontando com a área 1, e após 43,68m (quarenta e três metros e sessenta e oito centímetros), com azimute 94°38'00", vai alcançar o ponto E, desse ponto continua seguindo confrontando com a área 2, e após 43,62m (quarenta e três metros e sessenta e dois centímetros), com azimute 94°38'00", vai alcançar o ponto 1, desse ponto deflete à esquerda e segue confrontando com a área 2, e após 69,08m (sessenta e nove metros e oito centímetros), com azimute 04°38'00", vai alcançar o ponto L, onde teve início e finda a presente descrição perimétrica".

PROPRIETÁRIO: MUNICÍPIO DE BRAGANÇA PAULISTA, com sede na Prefeitura Municipal, situada na Avenida Antonio Pires Pimentel, número 2.015, inscrito no CNPJ/MF sob número 46.252.746/0001-65.-

REGISTRO ANTERIOR: - De área maior: Matrícula número 44.362, livro número 2, deste Serviço Registral, feita em 28 de novembro de 1996. A abertura da presente peça matricial, é decorrente do desdobro que se vê informado na averbação número 3, da aludida matriz, a qual se sustentou em requerimento datado e assinado, e em demais papéis que o acompanharam, protocolados nesta Serventia, sob número 216.580, em data de 05 de maio de 2015. O valor devido como emolumentos pela prática do presente ato, importa em R\$8,18, destinado somente ao Oficial Imobiliário, já incluído o ISSQN. Bragança Paulista, 12 de maio de 2015. Eu,  (Luciano Cerqueira Acedo), Escrevente, a digitei. O Substituto do Oficial,  (Edmilson Rodrigues Bueno).-

AV.1/M - 88.859 - CADASTRO - Bragança Paulista, 12 de maio de 2015. Conforme elementos constantes no requerimento que deu origem à abertura desta matrícula, acompanhado de demais papéis, os quais ficam arquivados junto a este Serviço Registral, é esta para ficar constando que o imóvel aqui descrito, acha-se cadastrado na Prefeitura Municipal local, sob inscrição de contribuinte número **2.00.09.31.0012.0240.00.00**. O valor devido como emolumentos pela prática do presente ato, importa em R\$13,68, destinado somente ao Oficial Imobiliário, já incluído o ISSQN. Eu,  (Luciano Cerqueira Acedo), Escrevente, a digitei. O Substituto do Oficial,  (Edmilson Rodrigues Bueno).

ÇÃO

PARA SIMPLES CONSULTA • NÃO VALE COMO CERTIDÃO
WWW.REGISTRADORES.ONR.ORG.BR

PARA SIM